

## **Звіт**

**за результатами опитування здобувачів другого (магістерського)  
рівня вищої освіти спеціальності 193 «Геодезія та землеустрій»,  
освітньо-професійна програма «Космічна геодезія»  
щодо якості освітнього процесу в  
Національному університеті «Львівська політехніка»**

затверджено

на засіданні кафедри

вищої геодезії та астрономії

протокол № 7

від 26.12.2022

Завідувач кафедри ВГА



доц. к.т.н. Джуман Б.Б.

Львів 2022

Метою проведення опитування є моніторинг задоволеності здобувачів другого (магістерського) рівня вищої освіти спеціальності 193 Геодезія та землеустрій ОПП “Космічна геодезія” наданням освітніх послуг та рівнем викладання дисциплін спеціальності у Національному університеті «Львівська політехніка».

Відповідно до поставленої мети було проведено опитування (анкетування) здобувачів, результати якого відображені у звіті.

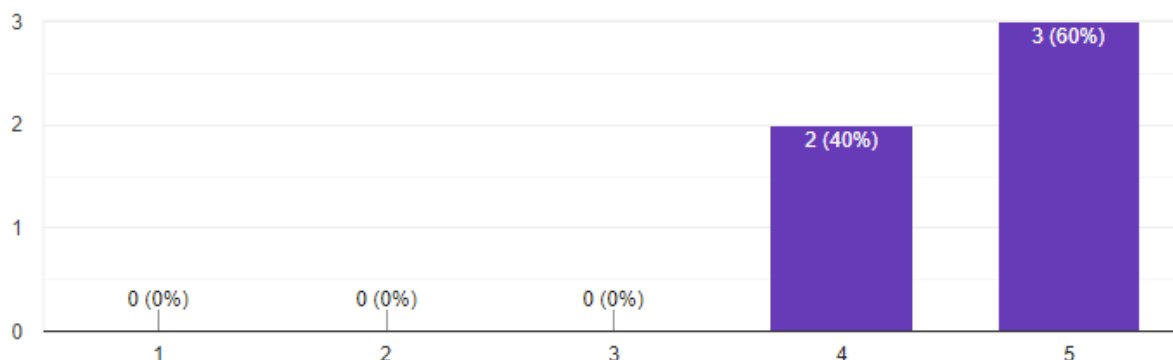
В опитуванні взяли участь 5 здобувачів, які навчаються за спеціальністю 193 Геодезія та землеустрій ОПП “Космічна геодезія”. Здобувачам було запропоновано відповісти на 20 запитань.

Статистика по всіх питаннях наведена на діаграмах нижче.

#### 1. Оцініть зміст ОПП, за якою Ви навчалися

 Копіювати

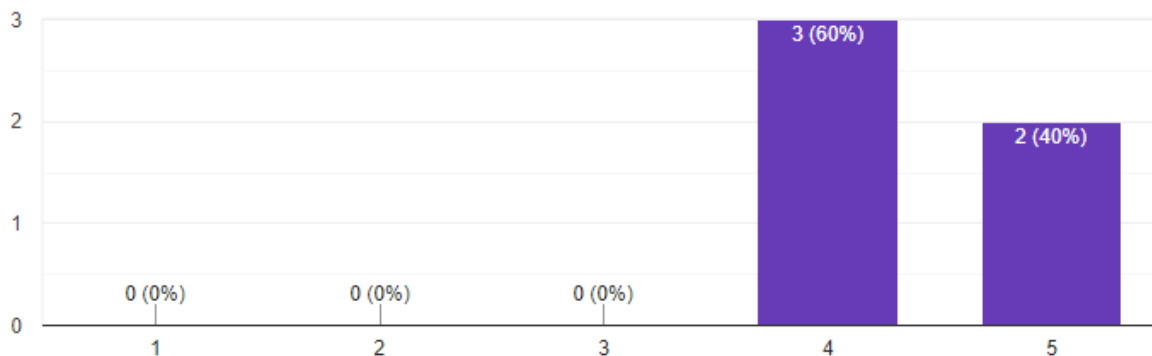
5 відповідей



#### 2. Якість та ступінь наповнення освітніх компонентів (дисциплін) у віртуальному навчальному середовищі

 Копіювати

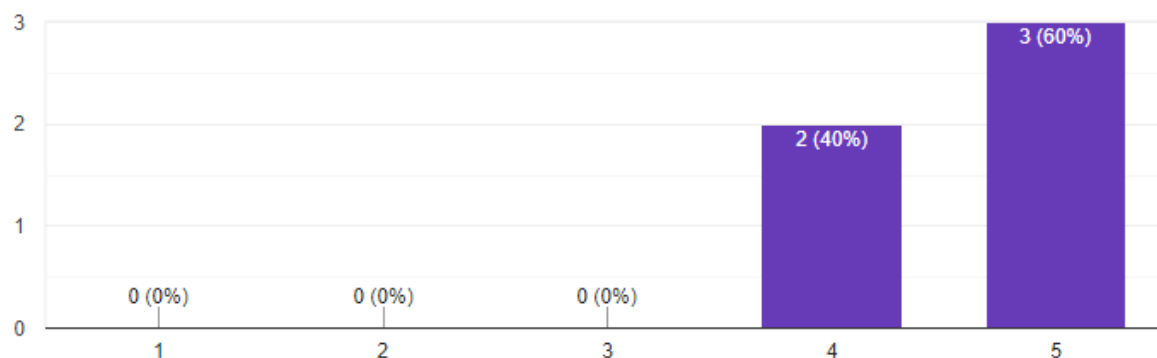
5 відповідей




### 3. Якість навчально-методичних матеріалів для забезпечення лабораторних(практичних) робіт

 Копіювати

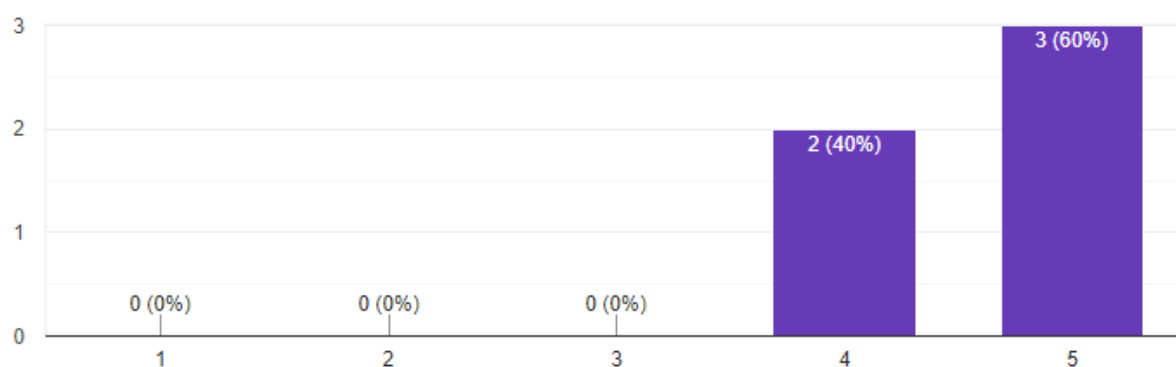
5 відповідей



### 4. Відповідність задекларованих програмних результатів, передбачених робочими програмами дисциплін з реальним викладом навчального матеріалу

 Копіювати

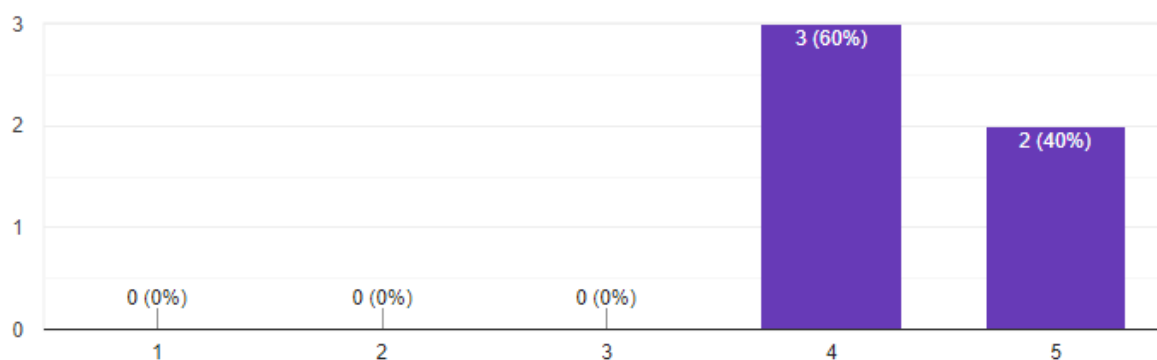
5 відповідей



### 5. Відповідність матеріально-технічного та програмного забезпечення навчального процесу до сучасного стану розвитку галузі

 Копіювати

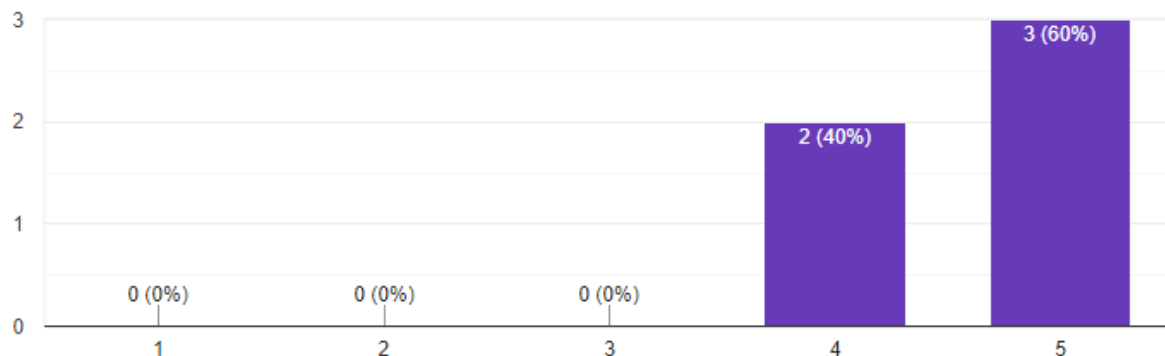
5 відповідей



6. Відповідність формулювання завдань семестрових контролів (екзаменів, заліків) до фактичного викладу матеріалу з дисциплін

 Копіювати

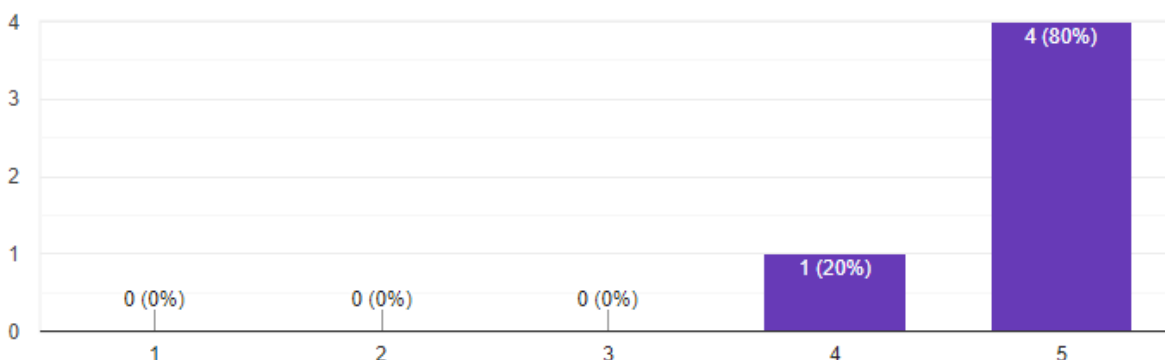
5 відповідей



7. Педагогічну та фахову компетентності викладачів, що забезпечували навчальний процес на магістерському рівні підготовки

 Копіювати

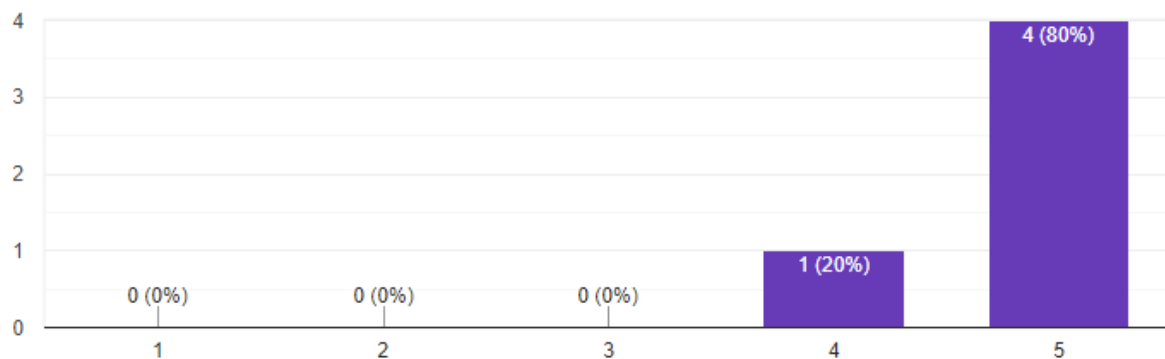
5 відповідей



8. Відповідність бази практики за темою магістерської кваліфікаційної роботи до Вашої спеціальності (спеціалізації)

 Копіювати

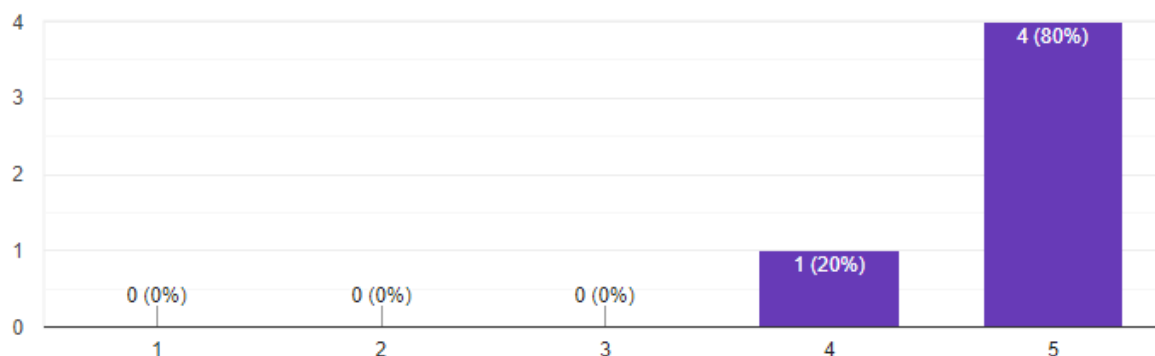
5 відповідей




9. Наявність та доступність матеріалів для забезпечення самостійної роботи з дисциплін

 Копіювати

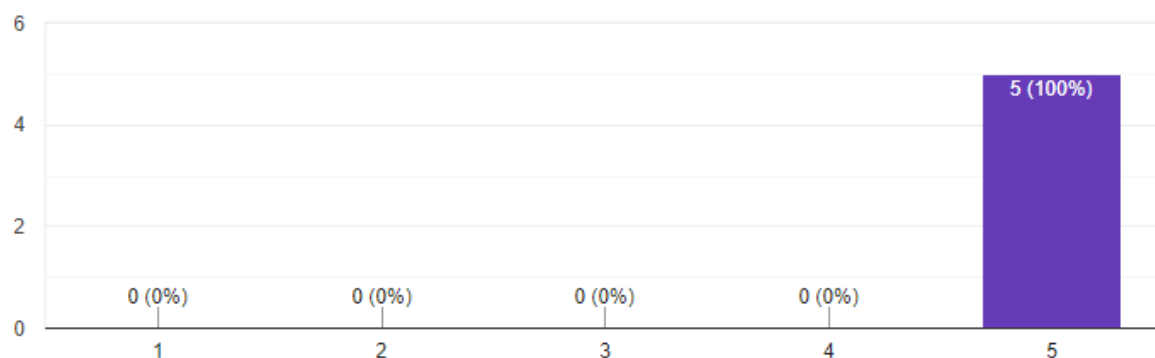
5 відповідей



10. Чи задоволені Ви навчанням в інституті геодезії

 Копіювати

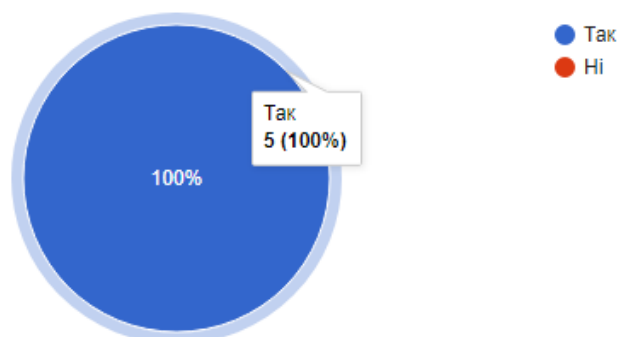
5 відповідей



11. Чи були Ви ознайомлені з освітньою програмою до початку навчання?

 Копіювати

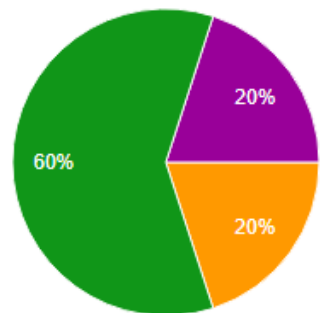
5 відповідей



### 12. Хто доводив до Вас зміст ОПП?

 Копіювати

5 відповідей

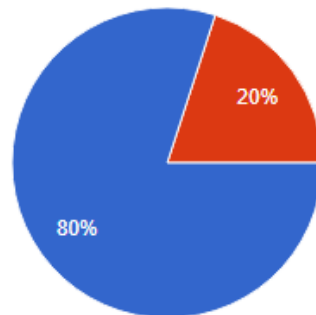


- Гарант ОПП
- Декан
- Зав. кафедри
- Куратор
- Заблоцький Ф.Д. та Доскіч С.В.

### 13. Чи була присутня повторюваність викладу матеріалу дисциплін бакалаврського рівня на магістерському?

 Копіювати

5 відповідей



- Так
- Ні

### 14. Якщо ТАК, вкажіть такі дисципліни

5 відповідей

Охорона праці

Інфраструктура геопросторових даних

Немає

Теоретична геодезія, інфраструктура геопросторових даних, методи наукових досліджень

Теоретична геодезія , інфраструктура геопросторвих даних, методи наукових досліджень

15. Вкажіть дисципліни, вивчення яких Вам найбільше сподобалось та знадобиться у подальшій професійній діяльності

5 відповідей

ГІС і бази даних

Космічна геодезія і геодинаміка

Теоретична геодезія

Теоретична геодезія, космічна геодезія, супутникові системи і технології, гравіметрія (не знаю назви Лук'янченко вів), основи космічного моніторингу Землі, сферична астрономія

Інфраструктура геопросторових даних, методи наукових досліджень, космічна геодинаміка

16. Вкажіть дисципліни, вивчення яких Вам не сподобалось

5 відповідей

немає

Геоматика та дистанційні методи в дослідження територій

Немає

Не було таких

Техніко економічне обґрунтування професійних робіт

17. Лектора

5 відповідей

Янків-Вітковська

Курильців Р. М.

Савчук Степан Григорович

Доскіч С. В., Заблоцький Ф. Д., Савчук С.Г., Савчин І. Р., Янків-Вітковська Л. М., Лук'янченко Ю.О.

Савчук, Савчин

18. Лабораторних (практичних) занять

5 відповідей

Лук'янченко

Савчин І. Р.

Доскіч Софія Василівна

Всі найкращі

Доскіч, Лук'янченко

19. Хто з викладачів проводить заняття на низькому професійному рівні?

5 відповідей

немає

Ніхто

Немає

Немає таких

-

20. Напишіть Ваші пропозиції щодо покращення якості навчального процесу

5 відповідей

Більше молодих викладачів та практичний матеріал який дійсно використовується в сьогоднішній роботі

Продовжувати розвиток в своїй сфері педагогіки

Немає

Офлайн навчання

-



Загалом за результатами опитування здобувачів другого (магістерського) рівня вищої освіти можна зробити висновок, що більшість здобувачів задоволені організацією навчального процесу за спеціальністю 193 Геодезія та землеустрій ОПП “Космічна геодезія”.